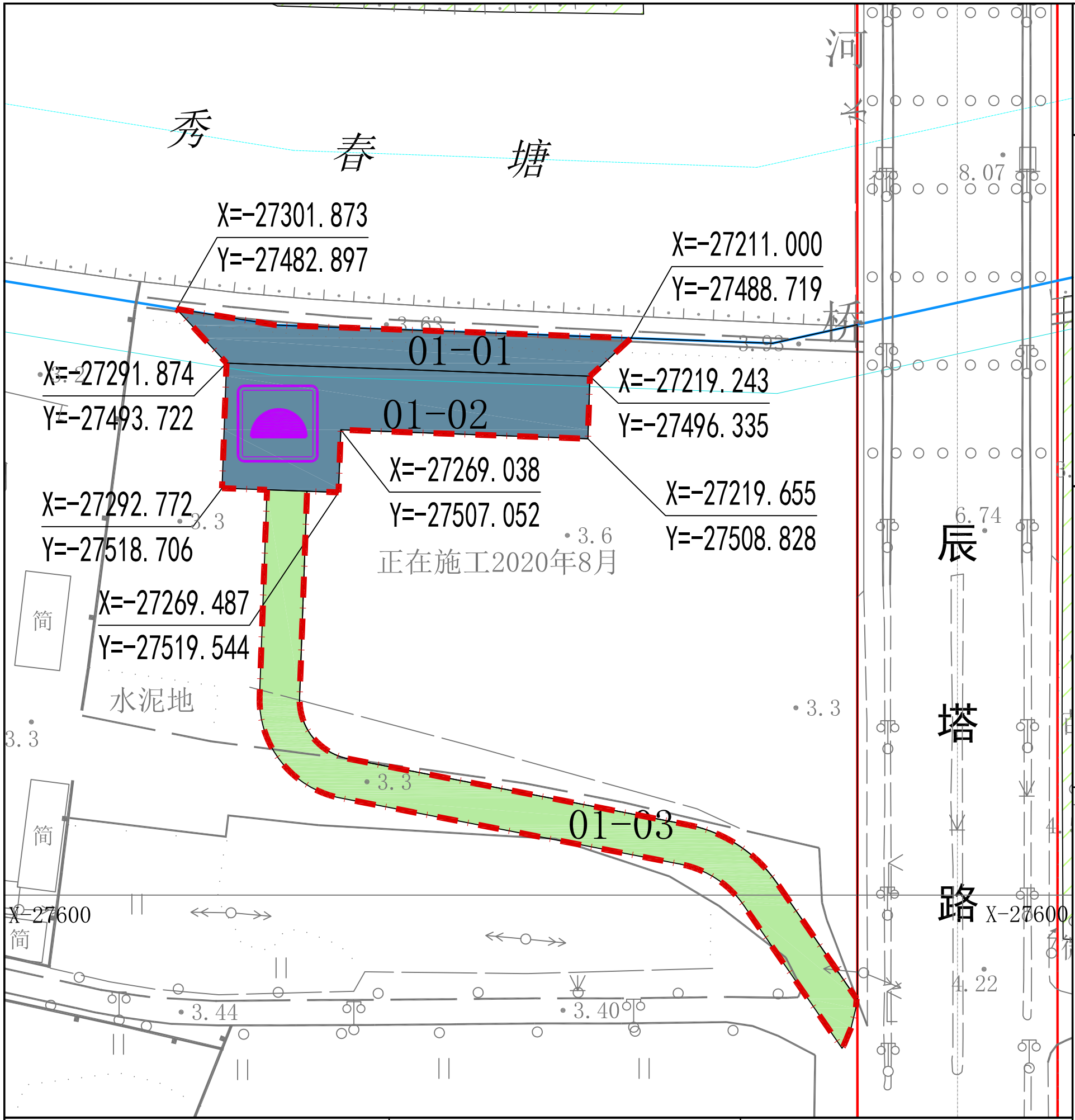

区位图

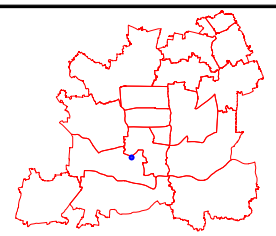

比例尺

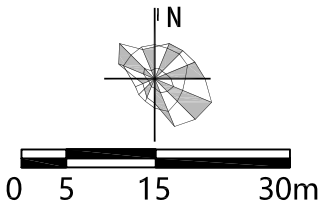

地块控制指标一览表

地块编号	用地面积（平方米）	用地性质代码	混合用地建筑面积比例	容积率	建筑高度（米）	住宅套数（套）	配套设施	规划动态	备注
01-01	662	U3	--	--	--	--		规划	保洁作业基地（水域）
01-02	1200	U3	--	--	--	--		规划	保洁作业基地（陆域）
01-03	1468	N5	--	--	--	--		规划	保洁作业基地（出入通道）

特定管理条文

图 例

用地性质

- U3 环境卫生设施用地
- N 农用地

设施

市政基础设施

- 环卫设施

其它

- 规划范围线
- 地块边界线
- 蓝线
- 陆域控制线

黄浦江水域松江段水上保洁作业基地选址专项规划图则

经 上海市规划委员会_____年___月___日会议审议通过，
上海市人民政府 沪府规划〔 〕 号文批准。
（市政府城乡规划审批专用章）
签发日期：_____年____月____日

设计单位 上海市上规院城市规划设计有限公司
证书编号：自资规甲字21310366（甲级）

组织编制单位 松江区人民政府、上海市规划和自然资源局